



# Sydärkes Miljöförvaltning

## Ansökan om dispens för gödselspridning

Sydärkes Miljöförvaltning

695 80 Laxå

0584 473 400

\* = Obligatorisk uppgift

Ansökan om dispens från vissa av kraven om gödselspridning i Jordbruksverkets föreskrifter (SJVFS 2004:62, 2015:21) om miljöhänsyn i jordbruket vad gäller växtnäring.

### Fastighetsbeteckning (huvudfastigheten är tillräckligt)

Fastighetsbeteckning\*

### Ansökan om dispens avser\*

- Kravet på nedmyllning/nedbrukning av mineralgödsel med urea, inom 4 timmar, 23 §
- Förbudet om spridning på snötäckt mark, 24 § p 2
- Förbudet om spridning på frusen mark, 24 § p 3
- Vinterspridningsförbudet 1/11 - 28/2, 25 §
- Höstspridningsbegränsningarna, 28 § a, b, d

### Spridningsperiod

Från och med, datum\*

Till och med, datum\*

### Skäl för dispensansökan\*

### Typ och mängd av gödsel

- Fastgödsel, m<sup>3</sup>.....
- Flytgödsel, m<sup>3</sup>.....
- Djupströgödsel, m<sup>3</sup>.....
- Urin, m<sup>3</sup>.....

### Gårdens djurhållning

Djurslag	Antal	Djupströgödsel	Fastgödsel	Urin	Flytgödsel
.....	.....	<input type="checkbox"/>	<input type="checkbox"/>	<input type="checkbox"/>	<input type="checkbox"/>
.....	.....	<input type="checkbox"/>	<input type="checkbox"/>	<input type="checkbox"/>	<input type="checkbox"/>
.....	.....	<input type="checkbox"/>	<input type="checkbox"/>	<input type="checkbox"/>	<input type="checkbox"/>
.....	.....	<input type="checkbox"/>	<input type="checkbox"/>	<input type="checkbox"/>	<input type="checkbox"/>

### Är mjölkkrumsavloppet anslutet till gödselbehållare?\*

- Ja
- Nej
- Mjölkrunn saknas

### Gårdens lagringskapacitet


Gödselplatta, m<sup>2</sup>\*

Stödmur, meter\*

Gödselbehållare, totalt m<sup>3</sup>\*

### Fält

Antal fält där gödselspridning planeras\*



# Sydnärkes Miljöförvaltning

Sydnärkes Miljöförvaltning

## Jordart

Ange typ av mark för det fält/de fält du planerar sprida gödsel på. En rad per fält. Vid ansökan om dispens från nedmyllningskravet ska jordarten dokumenteras med någon form av mark- eller linjekartering som bifogas ansökan.

Fält	Sand	Mo-mjäla	Lättlera	Mellanlera	Styv lera
Fält nr .....	<input type="checkbox"/>	<input type="checkbox"/>	<input type="checkbox"/>	<input type="checkbox"/>	<input type="checkbox"/>
Fält nr .....	<input type="checkbox"/>	<input type="checkbox"/>	<input type="checkbox"/>	<input type="checkbox"/>	<input type="checkbox"/>
Fält nr .....	<input type="checkbox"/>	<input type="checkbox"/>	<input type="checkbox"/>	<input type="checkbox"/>	<input type="checkbox"/>
Fält nr .....	<input type="checkbox"/>	<input type="checkbox"/>	<input type="checkbox"/>	<input type="checkbox"/>	<input type="checkbox"/>

## Ytförhållanden

Ange ytförhållanden för det fält/de fält du planerar sprida gödsel på. En rad per fält.

Fält	Plant	Nästan plant	Kuperat	Mycket kuperat
Fält nr .....	<input type="checkbox"/>	<input type="checkbox"/>	<input type="checkbox"/>	<input type="checkbox"/>
Fält nr .....	<input type="checkbox"/>	<input type="checkbox"/>	<input type="checkbox"/>	<input type="checkbox"/>
Fält nr .....	<input type="checkbox"/>	<input type="checkbox"/>	<input type="checkbox"/>	<input type="checkbox"/>
Fält nr .....	<input type="checkbox"/>	<input type="checkbox"/>	<input type="checkbox"/>	<input type="checkbox"/>

## Fältförhållanden vid spridningstillfället


Ange om det fält/de fält du planerar sprida gödsel på kommer vara snötäckta eller frusna vid spridningstillfället. En rad per fält.

Fält	Snötäckt vid spridning	Fruset vid spridning
Fält nr .....	<input type="checkbox"/>	<input type="checkbox"/>
Fält nr .....	<input type="checkbox"/>	<input type="checkbox"/>
Fält nr .....	<input type="checkbox"/>	<input type="checkbox"/>
Fält nr .....	<input type="checkbox"/>	<input type="checkbox"/>

## Fältförhållanden höst/vinter

Ange förhållanden i höst/vinter för det fält/de fält du planerar sprida gödsel på. En rad per fält

Fält	Plöjt	Endast stubbearbetat	Helt obearbetat
Fält nr .....	<input type="checkbox"/>	<input type="checkbox"/>	<input type="checkbox"/>
Fält nr .....	<input type="checkbox"/>	<input type="checkbox"/>	<input type="checkbox"/>
Fält nr .....	<input type="checkbox"/>	<input type="checkbox"/>	<input type="checkbox"/>
Fält nr .....	<input type="checkbox"/>	<input type="checkbox"/>	<input type="checkbox"/>



# Sydnärkes Miljöförvaltning

Sydnärkes Miljöförvaltning

## Avstånd till vatten/tätbebyggelse

Anges avstånd i meter till vatten och tätbebyggelse för det fält/de fält du planerar sprida gödsel på. En rad per fält.

Fält	Ytvatten	Enskild vattentäkt	Allmän vattentäkt	Tätbebyggelse
Fält nr .....	.....	.....	.....	.....
Fält nr .....	.....	.....	.....	.....
Fält nr .....	.....	.....	.....	.....
Fält nr .....	.....	.....	.....	.....

## Övriga fältuppgifter

Anges uppgifter för skiftets areal, planerad gödselgiva och gröda. En rad per fält.

Fält	Skiftets areal (ha)	Planerad gödselgiva (ton/ha)	Senaste/nuvarande gröda
Fält nr .....	.....	.....	.....
Fält nr .....	.....	.....	.....
Fält nr .....	.....	.....	.....
Fält nr .....	.....	.....	.....

## Sökande

 Företagsnamn eller personnamn\*

 Postnummer\*

 Organisations-/personnummer\*

 Postort\*

 Telefon (även riktnummer)\*

 E-postadress

 Utdelningsadress\*

### Kontaktperson (om sökanden är ett företag)

 Förnamn\*

 Telefon (även riktnummer)

 Efternamn\*

 E-postadress

## Fakturaadress och fakturareferens

## Bilagor

Skalenlig karta


Mark- eller linjekartering gällande jordart. Ska bifogas vid dispensansökan från nedmyllningskravet

Avgift betalas enligt av kommunen fastställd taxa.

## Underskrift

 Datum och sökandens underskrift\*

 Namnförtydligande\*



# Sydnärkes Miljöförvaltning

Sydnärkes Miljöförvaltning

## **Hantering av personuppgifter:**

Kommunen blir personuppgiftsansvarig för personuppgifterna först när den ifyllda blanketten tagits emot av kommunen. Uppgifterna kommer att behandlas enligt dataskyddsförordningen. För mer information om hur personuppgifterna behandlas i ditt ärende hänvisas till kommunens hemsida.